









LEGENDE

-  Geltungsbereich - Teilbereich Gemeinde Schorfheide (GOPaS)
-  erweiterter Untersuchungsbereich (Werbellinsee - Amt Joachimsthal, Werbellinsee - Gemeinde Marienwerder)
-  Geltungsbereich - Teilbereich Amt Joachimsthal (GOPaS)

Schutzgebiete:

-  Special Protected Area (SPA)
-  Naturschutzgebiete (NSG)
-  FFH-Gebiete

Quelle: Schutzgebiete, Landesumweltamt, Stand 2004
 Kartgrundlage: Topographische Landeskarte 1 : 10.000, Stand 2005
 Quelle: Landesvermessung Brandenburg

Planungsphase: Satzung	
Objekt: Grünordnungsplan als Satzung (GOPaS) "Werbellinsee"	
Auftraggeber: Amt Joachimsthal (Schorfheide) Joachimsplatz 1-3 16247 Joachimsthal	Gemeinde Schorfheide Erzbergerplatz 1 16244 Schorfheide
..... Amtdirektor Bürgermeister
Planung:  Ingenieurbüro für Bauplanung GmbH Eberswalde Brunnenstraße 4 16225 Eberswalde Dipl.-Ing. Uwe Grohs
 Planungsgruppe Schönfließ'er Straße 81 16548 Glienicke/ Nordbahn Dipl.-Ing. M. Mencke
Planbezeichnung: Schutzgebiete - Teilbereich 2 Gemeinde Schorfheide	Objekt-Nr.: 610 150
	Datum: Mai 2013
Zeichner: Dedek, Hölzer	Maßstab: 1 : 25.000
Planer: Mencke	Blatt-Nr.: 3